

grafisch plan ontwerp RUP  
PRUP Groengebied Terhagen-Boom  
te Rumst en Boom  
Grafisch plan

Ruimtelijk planner:






Evelien Peeters

Gezien en voorlopig vastgesteld door de  
provincieraad van Antwerpen van 27/10/2022  
De Provinciegriffier, De Voorzitter,

M. Puls

K. Geysen

Legende grafisch plan

-  grens PRUP 'Groengebied Terhagen-Boom'
-  zone voor lokale recreatie
-  natuurgebied
-  reservatiestroom (gewestplan)
-  groenbuffer

Legende onderliggend referentieplan

-  GRB Adp - administratief perceel
-  GRB Adt - kadastrale perceelnummer
-  GRB Gbg - gebouw aan grond
-  GRB Gba - gebouwaanhorigheid
-  GRB Wrb - rand van de rijbaan
-  GRB Wcz - grens zone zwakke weggebruiker
-  GRB Wtz - watergang

Schaal: 1/2.000

0 100 200m

RUP\_10000\_213\_00152\_00001

28/07/2022

Disclaimer: deze kaart werd opgemaakt op basis van  
kadastrale gegevens en de kaart met de gewestplanzones.  
De afmetingen zijn bijgevolgd benaderend. Voor de exacte  
afmetingen zijn opmetingen ter plaatse noodzakelijk.

Bron onderlegger: Geopunt, GRB Cad 2021