



**Provincie
Antwerpen**

**PROVINCIAAL RUIMTELIJK
UITVOERINGSPLAN**

DIENST RUIMTELIJKE PLANNING
Departement Ruimte, Erfgoed en Mobiliteit



Gebiedsgericht planningsproces
Kempense Meren II te Mol

Verslag participatiemoment
woensdag 13 september 2017

Colofon



Opdrachtgever:

Provincie Antwerpen
Dienst Ruimtelijke Planning
Koningin Elisabethlei 22, 2000 Antwerpen
tel.: 03 240 66 00 fax: 03 240 66 79

Verslag participatiemoment opgemaakt
door:

Katrijn Vercammen
Lutgarde Janssens
Leden planteam

Planteam

- Initiatiefnemer: provincie Antwerpen -
Dienst Ruimtelijke Planning
- Ruimtelijk planner: Peter Peeters
- Departement Omgeving – dienst MER
- Adviesbureau Haskoning DHV Belgium
- Diensten van de gouverneur

Inhoud

1. PRUP Kempense Meren II.....	3
2. Publieke raadpleging.....	4
3. Aankondiging participatiemoment.....	5
4. Aanpak en verloop participatiemoment.....	13
5. Vragen participatiemoment.....	17
6. Pers en foto's.....	21
7. Wat gebeurt er met dit verslag?	29

1. PRUP Kempense Meren II

De Kempense Meren is de ruime regio rond de ontginningsplassen van wit zand in het oosten van de provincie Antwerpen. Het is het tweede belangrijkste toeristische gebied in de provincie na de stad Antwerpen.

De aaneengesloten open en groene gebieden op delen van de gemeenten Retie, Dessel, Mol en Balen behoren tot het kaderplan Kempense Meren in uitvoering van het Ruimtelijk Structuurplan Provincie Antwerpen (RSPA). Dit gebied heeft vandaag al heel wat sterke toeristische troeven. Naast overnachtingsmogelijkheden, zoals Sunparks Kempense Meren, Zilverstrand en het provinciaal domein Zilvermeer te Mol, worden toeristen ook aangetrokken door de mooie aaneengesloten natuur en open landbouwgebieden. De provincie wil deze sterke aantrekkingspunten behouden en nog verder versterken.

Voor de verschillende bestaande en toekomstige waterplassen werd, in uitvoering van het RSPA, een toekomstige visie uitgewerkt in een kaderplan Kempense Meren. Bij sommige plassen is de natuurfunctie belangrijk, bij anderen kan de waterrecreatie nog verder versterkt worden. Bij alle projecten wordt er vanuit toerisme en recreatie naar een evenwicht gestreefd met natuur, bos, landschap, landbouw en ontginningen.

De provincie Antwerpen zoekt met het Provinciaal Ruimtelijk Uitvoeringsplan (PRUP) Kempense Meren II naar een nieuw evenwicht tussen recreatie, ontginning, landbouw en natuur. Het gebied bevat het Zilvermeer, zijn ruime omgeving en enkele zones in Postel-Zuid. Voor de opmaak van dit PRUP wordt een geïntegreerd planningsproces doorlopen.

Op het domein van het Zilvermeer is volgens het gewestplan zandontginning mogelijk. Om de recreatie op het Zilvermeer te behouden, zoekt de provincie Antwerpen naar een vervangend gebied voor die zandontginning. Dat leidt onvermijdelijk tot verschuivingen in de nabijgelegen landbouw- en natuurgebieden. In Schansheide blijven de bestaande waterwinning van PIDPA en de natuur- en bospercelen behouden. Het vervangend gebied voor zandontginning wordt voorgesteld in Postel-Zuid waar ook gebieden aangeduid zijn voor de realisatie van Europese Natuur. De provincie Antwerpen werkt het allemaal uit in het PRUP Kempense Meren II.

Voor u ligt het verslag van het participatiemoment van dit planningsinitiatief voor Kempense Meren II van 13 september 2017.

Voor meer informatie over het planningsproces kan u terecht bij:

Provincie Antwerpen
Dienst Ruimtelijke planning
Elisabethlei 22
2000 Antwerpen

Contact:

Dienst Ruimtelijke Planning provincie Antwerpen
ruimte@provincieantwerpen.be
T 03-240 66 23

Website:

www.provincieantwerpen.be
(zoek op PRUP Kempense Meren II)

2. Publieke raadpleging

Bij de start van het planningsproces is iedereen welkom om suggesties en opmerkingen te geven over de aanpak. De provincie Antwerpen legt via een publieke raadpleging drie documenten voor aan alle geïnteresseerden:

- de startnota: beschrijft over welk gebied het PRUP gaat, wat de provincie Antwerpen met het PRUP wil bereiken, welke alternatieven ze onderzoekt en hoe de milieueffecten van de verschillende planalternatieven worden onderzocht.
- de procesnota: beschrijft het proces om tot een definitief PRUP te komen, namelijk welke overheidsinstanties eraan meewerken, hoe de burgerparticipatie verloopt, wat er gebeurt met de input van burgers.
- de nota landbouw: beschrijft de huidige landbouwsituatie en geeft een overzicht van alle instrumenten die de overheid kan inzetten om de effecten op landbouw te beperken.

De publieke raadpleging loopt van 11 september tot en met 9 november 2017.

Om de betrokken grondgebruikers, eigenaars, omwonenden en geïnteresseerden de mogelijkheid te geven om nadere vragen te kunnen stellen en om in dialoog te kunnen gaan met de provincie Antwerpen, werd een infomarkt georganiseerd. Op die infomarkt werd het planningsproces en de inhoud van de voorgelegde nota's toegelicht.

Datum:	woensdag 13 september 2017 doorlopend tussen 18 en 21 uur
Locatie:	Ecocentrum De Goren, Postelsesteenweg 71 in Mol

3. Aankondiging participatiemoment

De infomarkt werd samen met de publieke raadpleging aangekondigd in het Belgisch Staatsblad (B.S. 4 september 2017), op de website van de provincie Antwerpen, in het infoblade van de gemeente Mol in vier dagbladen (De Standaard, Het Nieuwsblad, Gazet van Antwerpen en het Belang van Limburg op 4 september 2017) en via aanplakking in de betrokken gemeenten.

Via verschillende websites zijn de startnota, procesnota en nota landbouw te raadplegen.

MONITEUR BELGE — 04.09.2017 — BELGISCH STAATSBLAD	81983
PUBLICATIONS LEGALES ET AVIS DIVERS WETTELIJKE BEKENDMAKINGEN EN VERSCHILLENDE BERICHTEN	
Ruimtelijke Ordening <hr/> Provincie Antwerpen <hr/> Bekendmakingsbericht PRUP Kempense Meren II	
<p>De deputatie van de provincie Antwerpen heeft besloten om over te gaan tot de openbaarmaking van een startnota, procesnota en nota landbouw in functie van de opmaak van een provinciaal ruimtelijk uitvoeringsplan "Kempense Meren II" in Mol.</p> <p>Het gebied "Kempense Meren" heeft verschillende ruimtelijke functies, waaronder recreatie, landbouw, zandontginning en natuur. De provincie wenst de belangen, mogelijkheden en doelstellingen in het gebied optimaal af te wegen en ontwikkelingskansen te geven door de opmaak van een provinciaal ruimtelijk uitvoeringsplan. De milieueffectenrapportage maakt deel uit van deze procedure (startnota). Tegelijk wordt onderzocht hoe de instrumenten uit het Landinrichtingsdecreet kunnen worden ingezet om het plan te realiseren (nota landbouw). Het verloop van het volledige planningsproces wordt beschreven in de procesnota.</p> <p>Iedereen kan deze startnota en de nota landbouw raadplegen overeenkomstig art. 2.2.12, § 2 VCRO.</p> <p>Vanaf maandag 11 september 2017 tot en met donderdag 9 november 2017 liggen de startnota, de procesnota en de nota landbouw tijdens de openingsuren ter inzage bij de provincie Antwerpen en de betrokken gemeenten Mol, Retie, Dessel en Lommel.</p> <p>U kan de nota's vanaf de aanvang van de publieke raadpleging ook volledig bekijken via de volgende webpagina's :</p> <p>https://www.provincieantwerpen.be/ (zoekterm Kempense Meren II)</p> <p>De procedure en de verschillende documenten worden voorgesteld op een infomarkt. Deze vindt plaats op 13 september 2017, doorlopend toegankelijk van 18 tot 21 uur in het 'Eco centrum De Goren', Postelsteeweg 71, 2400 Mol.</p> <p>Reacties op de startnota en de nota landbouw (bv. bijkomende informatie, opmerkingen of suggesties) moeten schriftelijk worden bezorgd, uiterlijk op donderdag 9 november 2017 en worden gericht aan de deputatie van de provincie Antwerpen. Dat kan op een van de volgende manieren :</p> <p>per e-mail aan ruimte@provincieantwerpen.be</p> <p>per aangetekend schrijven aan de deputatie van de provincie Antwerpen, Koningin Elisabethlei 22, 2018 Antwerpen.</p> <p>Door afgifte tegen ontvangstbewijs op het Provinciehuis aan de Singel (PAS), Desguinlei 100, 2018 Antwerpen.</p> <p>Per aangetekend schrijven of door afgifte tegen ontvangstbewijs op het Gemeentehuis Mol, Molenhoekstraat 2, 2400 Mol of het Gemeentehuis Retie, Markt 1, 2470 Retie of het Administratief Centrum van Dessel, 'De Plaetse', Hannekestraat 1, 2480 Dessel of het 'Huis van de Stad' Lommel, Hertog Janplein 1, 3920 Lommel.</p> <p style="text-align: right;">(6956)</p>	

Provincie Antwerpen - Provinciaal Ruimtelijk Uitvoeringsplan (PRUP)

"Kempense Meren II" te Mol

BERICHT VAN PUBLIEKE RAADPLEGING

De deputatie van de provincie Antwerpen heeft besloten om over te gaan tot de openbaarmaking van een startnota, procesnota en nota landbouw in functie van de opmaak van een PRUP "Kempense Meren II" in Mol.

Het gebied "Kempense Meren" heeft verschillende ruimtelijke functies, waaronder recreatie, landbouw, zand-ontginning en natuur. De provincie wenst de belangen, mogelijkheden en doelstellingen in het gebied optimaal af te wegen en ontwikkelingskansen te geven door de opmaak van een PRUP. De milieueffectenrapportage maakt deel uit van deze procedure (startnota). Tegelijk wordt onderzocht hoe de instrumenten uit het Landinrichtingsdecreet kunnen worden ingezet om het plan te realiseren (nota landbouw). Het verloop van het volledige planningsproces wordt beschreven in de procesnota.

Iedereen kan deze startnota en de nota landbouw raadplegen overeenkomstig art. 2.2.12, §2 VCRO.

Vanaf maandag 11 september 2017 tot en met donderdag 9 november 2017

liggen de startnota, de procesnota en de nota landbouw tijdens de openingsuren ter inzage bij de provincie Antwerpen en de betrokken gemeenten Mol, Retie, Dessel en Lommel.

U kan de nota's vanaf de aanvang van de publieke raadpleging ook volledig bekijken via de volgende webpagina:

- <https://www.provincieantwerpen.be/> (zoekterm PRUP Kempense Meren II)

De procedure en de verschillende documenten worden voorgesteld op een infomarkt. Deze vindt plaats op 13 september 2017, doorlopend toegankelijk van 18u tot 21u in het 'Ecocentrum De Goren', Postelsesteenweg 71, 2400 Mol.

Reacties op de startnota en de nota landbouw (bv. bijkomende informatie, opmerkingen of suggesties) moeten schriftelijk worden bezorgd, uiterlijk op donderdag 9 november 2017 en worden gericht aan de deputatie van de provincie Antwerpen. Dat kan op een van de volgende manieren:

- Per e-mail aan ruimte@provincieantwerpen.be
- Per aangetekend schrijven aan de deputatie van de provincie Antwerpen, Koningin Elisabethlei 22, 2018 Antwerpen.
- Door afgifte tegen ontvangstbewijs op het Provinciehuis aan de Singel (PAS), Desguinlei 100, 2018 Antwerpen
- Per aangetekend schrijven of door afgifte tegen ontvangstbewijs op het Gemeentehuis Mol, Molenhoekstraat 2, 2400 Mol of het Gemeentehuis Retie, Markt 1, 2470 Retie of het Administratief Centrum van Dessel, 'De Plaetse', Hannekestraat 1, 2480 Dessel of het 'Huis van de Stad' Lommel, Hertog Janplein 1, 3920 Lommel.

Namens de deputatie,
Namens de provinciegriffier,

In opdracht:

het departementshoofd,
(w.g.)
Wim Lux

de gedeputeerde,
(w.g.)
Luk Lemmens



**Provincie
Antwerpen**

DIENST RUIMTELIJKE PLANNING
Departement Ruimte, Erfgoed en Mobiliteit
Koningin Elisabethlei 22, 2018 Antwerpen

Kom op 13 september naar de infomarkt over de Kempense Meren in Mol

Naar een nieuw evenwicht tussen recreatie, ontginning, landbouw en natuur

Het provinciebestuur start dit najaar met de opmaak van het Provinciaal Ruimtelijk Uitvoeringsplan (PRUP) 'Kempense Meren II'. Het planningsgebied bevat het Zilvermeer, zijn ruime omgevingen en enkele zones in Postel-Zuid.

Het domein van het Zilvermeer is volgens het gewestplan nog steeds een gebied waar zandontginning mogelijk is. Om de bestaande recreatieactiviteiten van het Zilvermeer ook op lange termijn te behouden, zoekt de provincie Antwerpen naar een vervangend gebied waar zandontginning mogelijk wordt.

Op een andere locatie zand ontginnen, leidt onvermijdelijk tot verschuivingen in de nabijgelegen landbouw- en natuurgebieden. In Schansheide blijven de bestaande waterwinning van PIDFA en de natuur- en bospercelen behouden en gevrijwaard van zandontginning. In Postel-Zuid wordt niet alleen een vervangend gebied voor zandontginning voorgesteld maar ook gebieden aangeduid voor de realisatie van Europese Natuur. De provincie Antwerpen zoekt met het PRUP Kempense Meren dus naar een nieuw evenwicht tussen recreatie, ontginning, landbouw en natuur.



Om de bestaande recreatie van het Zilvermeer op lange termijn te behouden, zoekt de provincie naar een vervangend gebied voor zandontginning.



Alvorens het nieuwe PRUP uit te werken, is iedereen welkom om over de aanpak suggesties en opmerkingen te geven. De provincie Antwerpen legt drie documenten voor aan alle geïnteresseerden:

1. **De startnota:** beschrijft over welk gebied het PRUP gaat, wat de provincie Antwerpen met het PRUP wil bereiken en welke alternatieven ze onderzoekt.
2. **De procesnota:** beschrijft het proces om tot een definitief PRUP te komen namelijk welke overheidsinstanties eraan meewerken, hoe de burgerparticipatie verloopt, wat er gebeurt met de input van burgers.
3. **De landbouwnota:** beschrijft de huidige landbouwsituatie en geeft een overzicht van alle instrumenten die de overheid kan inzetten om de effecten op landbouw te beperken.

Op de infomarkt van 13 september verneem je de inhoud van deze nota's. Medewerkers van de provincie Antwerpen geven meer informatie en beantwoorden je vragen, maar ook medewerkers van de Vlaamse Landmaatschappij, PIDPA, Sibelco, het Agentschap voor Natuur en Bos en het Provinciaal Recreatiedomein Zilvermeer staan voor je klaar. Via de publieke raadpleging kun je officieel reageren op de startnota en de nota landbouw.

Benieuwd naar de details?

Ben je benieuwd naar de details van het PRUP Kempense Meren? Heb je suggesties, specifieke informatie of bedenkingen voor een nieuw evenwicht tussen recreatie, zandontginning, landbouw en natuur? Kom dan naar de infomarkt op woensdag 13 september en laat je stem horen. Je komt langs wanneer het jou past tussen 18 en 21 uur.

De infomarkt praktisch

Datum: Woensdag 13 september
doorlopend tussen 18 en 21 uur
Locatie: Ecocentrum De Goren, Postelsteenenweg 71

Kun je niet naar de infomarkt komen?

Surf dan op www.provincieantwerpen.be naar de webpagina van de Kempense Meren. Je vindt er alle informatie en je leest er hoe je jouw suggesties en bedenkingen bezorgt.

Meer info: dienst ruimtelijke ordening, 014 33 08 34, ro@gemeentemol.be

www.gemeentemol.be

17

ART & VEILINGEN

AANKOOP nerts pels, juwelen, horloges, munten, schilderen, topieten, handtassen (croco) zilver, rode korallen, penselen, kort, vrijblijvende langs betaling cash 0489-944.972

VARIA

KOORJES

DIVERSEN

Mr Sakho helderz med lost of u liefdesprobi op en impo- tentie, zoken, geluk, examen, enz. 100% roc. 0465/92876

TRAVEL

VERHUUR KUST

APPARTEMENTEN

Middelkerke zeeidk: op 2 sijk, liv kin apart w, boek + zvern, jar. Vrij 01 sep - 30 jan. 0455/0154

VERHUUR BIJTENLAND

ALGEMEEN

Tenerife: Playa de los Americas. (Nad) diskussie, vrij okt, dec, en jan. GSM 0495/41354

VERKOOP KUST

APPARTEMENT

Koksijde: hrb vendro, gez. roc, cap., volle centr, 80m v zee, meub, alle comf, zon-gericht, mooi zicht, zorket, herbolton, ledler, zijk, berg, rechtstr v ejs cadou 016.000, en opencht, 047077.9577

Wil u een eerje plaatsen op zaandag? Dal ons dan ken laatste dinstag voor 11 uur. Gratis nummer 0800-155.11

RELATIE

VRIENDSCHAP

PRIVE GSM VAN VRIJE DAMES: Bel naar het gratis nr 027/089724, om uw gsm aan vrije dames achter te laten en hun nummer te krijgen.

ALLEEN LIEVER MET 2? ACTIEVE HVN HET NIEUW VINDEN WIE NIEUW LIEFDE? INVALMACHER N-1 DISCREET & PROF. TOPSERVICE... AFSpraak in de REGO AFDeling VI CA... www.b-louved.be 0474763751

Man 52, reglo Brugse zit contact met dome tussen 25-00 uur, slank type, 100% discerne, verzoeker. Contact via GSM 0469/953.000

LOTERIJ

LOTTO

Table with columns: LOTTO, Jackpot, Omet, EURO MILLIONS, TREKKING VAN 2 SEPTEMBER, 2017, WINNENDE NUMMERS, BONUSNUMMER, 62.000.000,00, KENO, TREKKING VAN 2 SEP 2017, WENNENDE NUMMERS, JOKER+, TREKKING VAN 3 SEPTEMBER, 2017, WINNENDE NUMMERS, PICK3, TREKKING VAN 2 SEP 2017, WINNENDE NUMMERS.

Familienieuws

Wij nemen afscheid van mevrouw Martha De Roeck weduwe van Emiel Janssens geboren in Deurne op 8 januari 1927 en overleden in Home Sint-Jozef te Berchem op 29 augustus 2017.

Wij nodigen u vriendelijk uit om samen met ons van haar afscheid te nemen tijdens de plechtige uitvaartlurgie met de asurne op woensdag 6 september 2017 om 11 uur in de parochiekerk van Sint-Willibrordus, Heilig Hartstraat te Berchem (hoek Grote Steenweg - Singel).

De asverstrooiing heeft plaats in Intieme kring. Aan iedereen die bij vergetelheid geen rouwbrief zou ontvangen hebben, gelieve dit bericht als uitnodiging te willen aanvaarden.

Rouwadres: Familie De Roeck, p/a Antwerps Uvaatencentrum, Te Bogaarden 100, 2140 Borgegnon, Online condoleerief via www.uvaatencentrum.be

WETTELIJKE ZANDPLEIN OPENBAAR DIENSTEN

PROVINCIE ANTWERPEN

BERICHT VAN PUBLIEKE RAADPLEGING

De deputatie van de provincie Antwerpen heeft besloten om over te gaan tot de openaarmaking van een startnota, procesnota en nota landbouw in functie van de opmaak van een provinciaal ruimtelijk uitvoeringsplan "Kempense Meren II" in Mol.

Het gebied "Kempense Meren" heeft verschillende ruimtelijke functies, waaronder recreatie, landbouw, zandontginning en natuur. De provincie wenst de belangen, mogelijkheden en doelstellingen in het gebied optimaal af te wegen en ontwikkelingsplannen te geven door de opmaak van een provinciaal ruimtelijk uitvoeringsplan. De milieueffectenrapportage maakt deel uit van deze procedure (startnota). Tegelijk wordt onderzocht hoe de instrumenten uit het Landinrichtingsdecreet kunnen worden ingezet om het plan te realiseren (nota landbouw). Het verslag van het volledige planeringsproces wordt beschreven in de procesnota. Iedereen kan deze startnota en de nota landbouw raadplegen overeenkomstig art. 2:2-12, 62 V.C.R.O.

Vanaf maandag 11 september 2017 tot en met donderdag 9 november 2017 liggen de startnota, de procesnota en de nota landbouw tijdens de openbare raadpleging open voor het publiek in de gemeentehuisen Mol, Retie, Dessel en Lommel. U kan de nota's vanaf de aanvang van de publieke raadpleging ook volledig bekijken via de volgende webpagina's:

https://www.provincieantwerpen.be (zoekterm Kempense Meren II)

De procedure en de verschillende documenten worden voorgesteld op een infomarkt. Deze vindt plaats op 13 september 2017, doordien op toegankelijk van 10u tot 21u in het "Ecoentrum De Goren", Poelsteenseweg 71, 2400 Mol.

Reacties op de startnota en de nota landbouw (bv. bijkomende informatie, opmerkingen of suggesties) moeten schriftelijk worden bezorgd, uiterlijk op donderdag 9 november 2017 en worden gericht aan de deputatie van de provincie Antwerpen. Dit kan op een van de volgende manieren:

- per e-mail aan ruimte@provincieantwerpen.be

- per aangetekend schrijven aan de deputatie van de provincie Antwerpen, Konigin Elisabeth 22, 2018 Antwerpen.

- Door afgifte tegen ontvangstbewijs op het Provinciehuis aan de Singel (PAS), Desguinlei 100, 2018 Antwerpen

- Per aangetekend schrijven of door afgifte tegen ontvangstbewijs op het Gemeentehuis Mol, Moleroheestraat 2, 2400 Mol of het Gemeentehuis Retie, Markt 1, 2470 Retie of het Administratief Centrum van Dessel, "De Plaetsie", Hannekestraat 1, 2480 Dessel of het "Huis van de Stad" Lommel, Hertog Janplein 1, 3920 Lommel.

WERKZAMEN

Jobst.be advertisement with columns for BUSINESS and JOBS, listing various job opportunities.

OFFICIELE AANKONDIGINGEN

PROVINCIE ANTWERPEN

De deputatie van de provincie Antwerpen heeft besloten om over te gaan tot de openaarmaking van een startnota, procesnota en nota landbouw in functie van de opmaak van een provinciaal ruimtelijk uitvoeringsplan "Kempense Meren II" in Mol.

Het gebied "Kempense Meren" heeft verschillende ruimtelijke functies, waaronder recreatie, landbouw, zandontginning en natuur. De provincie wenst de belangen, mogelijkheden en doelstellingen in het gebied optimaal af te wegen en ontwikkelingsplannen te geven door de opmaak van een provinciaal ruimtelijk uitvoeringsplan.

De milieueffectenrapportage maakt deel uit van deze procedure (startnota). Tegelijk wordt onderzocht hoe de instrumenten uit het Landinrichtingsdecreet kunnen worden ingezet om het plan te realiseren (nota landbouw). Het verslag van het volledige planeringsproces wordt beschreven in de procesnota. Iedereen kan deze startnota en de nota landbouw raadplegen overeenkomstig art. 2:2-12, 62 V.C.R.O.

Vanaf maandag 11 september 2017 tot en met donderdag 9 november 2017 liggen de startnota, de procesnota en de nota landbouw tijdens de openbare raadpleging open voor het publiek in de gemeentehuisen Mol, Retie, Dessel en Lommel. U kan de nota's vanaf de aanvang van de publieke raadpleging ook volledig bekijken via de volgende webpagina's:

https://www.provincieantwerpen.be (zoekterm Kempense Meren II)

De procedure en de verschillende documenten worden voorgesteld op een infomarkt. Deze vindt plaats op 13 september 2017, doordien op toegankelijk van 10u tot 21u in het "Ecoentrum De Goren", Poelsteenseweg 71, 2400 Mol.

Reacties op de startnota en de nota landbouw (bv. bijkomende informatie, opmerkingen of suggesties) moeten schriftelijk worden bezorgd, uiterlijk op donderdag 9 november 2017 en worden gericht aan de deputatie van de provincie Antwerpen. Dit kan op een van de volgende manieren:

- per e-mail aan ruimte@provincieantwerpen.be

- per aangetekend schrijven aan de deputatie van de provincie Antwerpen, Konigin Elisabeth 22, 2018 Antwerpen.

- Door afgifte tegen ontvangstbewijs op het Provinciehuis aan de Singel (PAS), Desguinlei 100, 2018 Antwerpen

- Per aangetekend schrijven of door afgifte tegen ontvangstbewijs op het Gemeentehuis Mol, Moleroheestraat 2, 2400 Mol of het Gemeentehuis Retie, Markt 1, 2470 Retie of het Administratief Centrum van Dessel, "De Plaetsie", Hannekestraat 1, 2480 Dessel of het "Huis van de Stad" Lommel, Hertog Janplein 1, 3920 Lommel.

***SPONTANE VROUW voor erotische ontspanning, no-dnd, 12-18u, 0489728.298. Geen sms of privé nummer. Senioren welkom.

LADY M Noe 4 melies wchten op U te Dienenbeek Nieuwstraat 137! 08033134 0469/29.36.95. privé - escort. Tel. 0469/29.36.95. 08039933

LARA 291... 08039933 0470/908.203 Gn privé nr, an sms 0469/99.61.20. 0469/99.61.20.

MANDY 29 JAAR verhuur en escort. Tel. 048181.43.10 in Hasselt. 080391216

MR SAKHO HELDERZIJENDE MED. tot el uo liefdesprobi op en impotentie, zoken, geluk, examen, enz. 100% roc. 0465/92876. 08033849

ANGELICA 1 39 jaar mooi lief omgeving Genk van 14u tot 20u - 046594.41.38 08030845

NIEUW DREAM GIRLS Voor een heerlijke massage en tot letsie meer. Wil laten te druzen werken bij. 047096.41.38 08030972

POETSvrouw GEZOCHT ERVARING VEREIST. VOOR BIJZONDERE WERK. MEER INFO OP 01142320 GARAGE PEELMANS KOERSEL 0803328.01

SEXY 30J MEID DDCUP Bilzen erotische massage met meer, Senioren welkom. Geen sms/privé nr 0479179757 0803968.01

SPLEES melies vervelkom u. Genk, Hasselt, 266. Steeds nieuwe dames aanw. 0469/59.83.23 08007793

STILLVLOE BRUNETTE zoekt contact. Bij jou thuis of op hotel. Senioren welkom. Tel: 047456.52.37 08034839

JENNIFER 30J Hasselt Afrikaanse meid DD cup, Senioren welkom. Geen sms/privé nr 048873566 0803922.01

JESSICA 34j... escort of privé - ervaren meid. Tel. 04876.61.85. www.anytoystica.be 0803604F

Informatieplichting: Wanneer u in gemeenten beschreven over een project of plan, is het belangrijk om te weten dat u het recht heeft om te reageren op het ontwerp van het project of plan. Het is belangrijk om te weten dat u het recht heeft om te reageren op het ontwerp van het project of plan. Het is belangrijk om te weten dat u het recht heeft om te reageren op het ontwerp van het project of plan.

MAANDAG 4 SEPTEMBER 2017

KOOPJESKRANT.BE **GAZET VAN ANTWERPEN** **Jobat.be**

SOEKERTJE PLAATSEN? BEL 0900-98 987 OF SURF NAAR WWW.PLAATSADVERTENTIE.BE

VARIA	BUSINESS	JOBS
Kant en zitting Bouwen Drukkerij Landbouw en tuinbouw Handel en verkoop Maatschappij Kantoor Financiering Medische Tourisme Kunst en cultuur Media en publiciteit Industrie en productie	Deontologie Marketing Reclame Media Ondernemen Financiering Ondernemen Ondernemen Ondernemen Ondernemen Ondernemen Ondernemen Ondernemen Ondernemen	Aankoop Beveiliging Bouwen Drukkerij Handel en verkoop Kantoor Financiering Medische Tourisme Kunst en cultuur Media en publiciteit Industrie en productie

OFFICIËLE AANKONDIGINGEN

PROVINCIE ANTWERPEN
BERICHT VAN PUBLIEKE RAADPLEGING

De deputatie van de provincie Antwerpen heeft besloten om over te gaan tot de voorbereiding van een startnota, procesnota en nota landbouw in functie van de opmaak van een provinciaal ruimtelijk uitvoeringsplan "Kempense Meren II" in Mol.

Het gebied "Kempense Meren" heeft verschillende ruimtelijke functies, waaronder recreatie, landbouw, zandontginning en natuur. De provincie wenst de belangen, mogelijkheden en doelstellingen in het gebied optimaal af te wegen en ontwikkelingskansen te geven door de opmaak van een provinciaal ruimtelijk uitvoeringsplan. De milieueffectenrapportage maakt deel uit van deze procedure (startnota). Tegelijk wordt onderzocht hoe de instrumenten uit het Landinrichtingsdecreet kunnen worden ingezet om het plan te realiseren (nota landbouw). Het verslag van het volledige planningsproces wordt beschreven in de procesnota. Iedereen kan deze startnota en de nota landbouw raadplegen overeenkomstig art. 2.2.12, §1 VGO.

Vanaf maandag 11 september 2017 tot en met donderdag 9 november 2017 liggen de startnota, de procesnota en de nota landbouw tijdens de openinguren ter inzage bij de provincie Antwerpen en de betrokken gemeenten Mol, Rietse, Dessel en Lommel U kan de nota's vanaf de startdag van de publieke raadpleging ook volledig bekijken via de volgende webpagina's:

- [https://www.provincieantwerpen.be/zoekterm Kempense Meren II](https://www.provincieantwerpen.be/zoekterm%20Kempense%20Meren%20II)
- [https://www.provincieantwerpen.be/zoekterm Kempense Meren II](https://www.provincieantwerpen.be/zoekterm%20Kempense%20Meren%20II)

De procedure en de verschillende documenten worden voorgeleefd op een informatief. Deze vindt plaats op 13 september 2017, doordat toegankelijk van 18u tot 21u in het "Ecoentrum De Goren", Postelsteenseweg 71, 2400 Mol.

Reacties op de startnota en de nota landbouw (bv. bijkomende informatie, opmerkingen of suggesties) moeten schriftelijk worden bezorgd uiterlijk op donderdag 9 november 2017 en worden gericht aan de deputatie van de provincie Antwerpen. Dat kan op een van de volgende manieren:

- per e-mail aan tunite@provincieantwerpen.be
- per aangeklaagd schrijven aan de deputatie van de provincie Antwerpen, Koningin Elisabethlaan 22, 2018 Antwerpen.
- Door afgifte tegen ontvangstbewijs op het Provinciehuis aan de Singel (PAS), Desguinlei 100, 2018 Antwerpen
- per aangeklaagd schrijven of door afgifte tegen ontvangstbewijs op het Gemeentehuis Mol, Molenvoerstraat 2, 2400 Mol of het Gemeentehuis Rietse, Markt 1, 2470 Rietse of het Administratief Centrum van Dessel, 'De Plaatse', Hammekestraat 1, 2480 Dessel of het 'Huis van de Stad' Lommel, Hertog Janplein 1, 3820 Lommel.

DIENSTVERLENING

COMPUTERPROBLEEM? Ontzette studeerstoelen, kosten van 1000,- voor u op! Surf naar voornisse-studentenhuis.be of bel 03 590 87 44.

OP ZOEK naar een cadeau aan de laatste prijs! Neem een kijkje op www.koopjeskrant.be. Je vindt er een ruim aanbod aan koopjes binnen een brede waaier van categorieën.

TE KOOP GEVRAAGD

GOLD-99 Inkoop alle juwelen, diamanten, edelstenen, gouden munten, zilver en goud. Gratis schaffing en bezetting. Hoopste dorpsru - Cash geld! Tel/Fax: 03237.48.54 Abdijlaan 85. Inkoopweb: www.gold-99.be

VARIA

IN SEPTEMBER '17 is in Bontek een oude leoparden jong Pierre Broockhove overleden. Wie kan mij een foto van hem bezorgen? Schrijf: Transmitters Robert Hendrikel 2 te 2020 Antwerpen.

WIST U dat u ook op de website van www.koopjeskrant.be uw producten gratis kan aanbieden? Surf snel naar www.koopjeskrant.be

BLONDE DAME zorgt voor gezond alle roep's v. %21u. 047473.29.25.

WELLNESS EN GEZONDHEID

PROTEINE DIËT - De grootste keuze online en garantie op de beste prijs! Kijk naar www.profiweb.be

De woning die je zoekt, vind je op hebbes.be

hebbes
Thuis in immo

18 MAANDAG 4 SEPTEMBER 2017

Deel uw rouwberding op **memoriaal**

Familienieuws

Wij melden u het overlijden van

DE HEER
Fons BEULLENS
weduwnaar van Jeanne Wouters

geboren in Herent op 28 maart 1925 en overleden in UZ Luizen campus Gasthuisberg op 30 augustus 2017.

Dit melden u:

François en Ingrid Beullens - Couckuyt ... zijn kinderen
Bart en Liesbeth Beullens - Swings ... zijn kleinkinderen
Floris Beullens ... zijn achterkleinzoon

Volgens de wens van Fons namen wij afscheid in interne kring.

Rouwadres: Begravenissen Puits, t.a.v. Fons Beullens, Elkastraat 2, 3020 Herent
Begr. PUIS: 016-60-15 08 contacten: www.puis.be

Nuttige informatie
Wat doet de uitvaartonde

De uitvaartondernemer is een deskundige soerd is op zijn menselijke en technische k dooraalgevend belang binnen het rouw Samen met de uitvaartondernemer bepaal zal worden afgelegd en gekist en wannee den. Op basis van de gekozen plechtigheden nemer u een catalogus met kisten en toebe stoff in naleving van zijn beroepsdehiek ee functie van het budget.

Indien u dit wenst, zal het lichaam van de centrum worden geplaatst.
De uitvaartondernemer bespreekt ook de necrologie, bloemen en gedenkkaartjes m Nadat alles is afgerond, hoef door de nab niets meer te worden georganiseerd. K

ART & VEILINGEN

AANKOOP nerts pale luwtele horloges munten schilderijen tafelen handtassen (cruco zilver rode korallen porselein komst vrisb)verdu loms be taling cash 0489.944.972

VARIA

KOOPJES
DIVERSEN

Mr Sako hielderz med lost c uw liefsdood wic, boek + zwet per.Vrij 01 sep -30 lon. 0695301

WETTELIJKE BERICHTEN

OPENBARE DIENSTEN

PROVINCIE ANTWERPEN
BERICHT VAN PUBLIEKE RAADPLEGING

De deputatie van de provincie Antwerpen heeft besloten om over te gaan tot de voorbereiding van een startnota, procesnota en nota landbouw in functie van de opmaak van een provinciaal ruimtelijk uitvoeringsplan "Kempense Meren II" in Mol.

Het gebied "Kempense Meren" heeft verschillende ruimtelijke functies, waaronder recreatie, landbouw, zandontginning en natuur. De provincie wenst de belangen, mogelijkheden en doelstellingen in het gebied optimaal af te wegen en ontwikkelingskansen te geven door de opmaak van een provinciaal ruimtelijk uitvoeringsplan. De milieueffectenrapportage maakt deel uit van deze procedure (startnota). Tegelijk wordt onderzocht hoe de instrumenten uit het Landinrichtingsdecreet kunnen worden ingezet om het plan te realiseren (nota landbouw). Het verslag van het volledige planningsproces wordt beschreven in de procesnota. Iedereen kan deze startnota en de nota landbouw raadplegen overeenkomstig art. 2.2.12, §1 VGO.

Vanaf maandag 11 september 2017 tot en met donderdag 9 november 2017 liggen de startnota, de procesnota en de nota landbouw tijdens de openinguren ter inzage bij de provincie Antwerpen en de betrokken gemeenten Mol, Rietse, Dessel en Lommel U kan de nota's vanaf de startdag van de publieke raadpleging ook volledig bekijken via de volgende webpagina's:

- [https://www.provincieantwerpen.be/zoekterm Kempense Meren II](https://www.provincieantwerpen.be/zoekterm%20Kempense%20Meren%20II)
- [https://www.provincieantwerpen.be/zoekterm Kempense Meren II](https://www.provincieantwerpen.be/zoekterm%20Kempense%20Meren%20II)

De procedure en de verschillende documenten worden voorgeleefd op een informatief. Deze vindt plaats op 13 september 2017, doordat toegankelijk van 18u tot 21u in het "Ecoentrum De Goren", Postelsteenseweg 71, 2400 Mol.

Reacties op de startnota en de nota landbouw (bv. bijkomende informatie, opmerkingen of suggesties) moeten schriftelijk worden bezorgd uiterlijk op donderdag 9 november 2017 en worden gericht aan de deputatie van de provincie Antwerpen. Dat kan op een van de volgende manieren:

- per e-mail aan tunite@provincieantwerpen.be
- per aangeklaagd schrijven aan de deputatie van de provincie Antwerpen, Koningin Elisabethlaan 22, 2018 Antwerpen.
- Door afgifte tegen ontvangstbewijs op het Provinciehuis aan de Singel (PAS), Desguinlei 100, 2018 Antwerpen
- per aangeklaagd schrijven of door afgifte tegen ontvangstbewijs op het Gemeentehuis Mol, Molenvoerstraat 2, 2400 Mol of het Gemeentehuis Rietse, Markt 1, 2470 Rietse of het Administratief Centrum van Dessel, 'De Plaatse', Hammekestraat 1, 2480 Dessel of het 'Huis van de Stad' Lommel, Hertog Janplein 1, 3820 Lommel.

TRAVEL

VERHUUR KUST APARTAMENTEN

Middelkerke zeedijk: opp 2 st ivk een goort wc, bad, + zwet per.Vrij 01 sep -30 lon. 0695301

VERHUUR BUITENLAND ALGEMEEN

Taneriffe: Playa de las Americas Moluidecap, vrij okt. dec., jon. GSM 047654.1354

VERKOOP KUST APARTAMENT

Koksijde, Nis vndre, gez, re ope, volle centr, 80m v. gpe, meub, alle cent, zon-zericht, mooi zicht, park, terras, zwembad, 21k, bensp, rechtsr v ets, codeou 610.000, en oemtsch, 0479779577

RELATIE

VRIENDSCHAP

PRIVE GSM VAN VRIJE DAMES
Bel naar het gratis nr 02/7097224 om uw gsm van vrije dames gratis te laten en hun nummer te krijgen.

Man 32, reëls Brugge zet contact met dome tussen 35-50 oud, slank type, 100% discrete, verzekerd. Contact via GSM 0466783.009

ALLEEN? LIEVER MET 27
ACTIVE DIV MET NIEUW VRIEND
HER MEURE LIEFDE
BIJZONDERE
TOEGESCHIED
AFFPRAK IN JE REGIO
AFDELING V GAY
Bel www.b-loved.be 0474783751

De Standaard, Het Nieuwsblad en De Gentenaar

reden toe tot de **JEP**

JURY VOOR ETHISCHE PRAKTIJEN INZAKE RECLAME

en houdt zich aan haar aanbevelingen tot verwijdering van bedrieglijke reclame uit zijn uitgaven.

Indien u toch enige klacht heeft, vragen wij u te schrijven naar de **JURY VOOR ETHISCHE PRAKTIJEN INZAKE RECLAME** Barastraat 175, 1070 Brussel of via www.jep.be

[Openingsuren & contact](#) [E-loket](#) [Meldingen](#) [Stratenplan](#)

Trefwoord Zoek

[Identiteit & reizen](#) [Vrije tijd](#) [Wonen & bouwen](#) [Welzijn](#) [Scholen & kinderopvang](#) [Veiligheid](#) [Bestuur & beleid](#)

[Nieuwsverzicht](#) > Kom op 13 september naar de infomarkt over het PRUP 'Kempense Meren II'

Kom op 13 september naar de infomarkt over het PRUP 'Kempense Meren II'

Nieuwsbrief
 Ontvang onze nieuwsbrief

[Twitter](#) [Facebook](#) [LinkedIn](#) [Share](#)

[Nieuwsverzicht](#)

dinsdag 5 september 2017
 ⚠ Dit nieuwsbericht is niet actueel.
 ★ 0 stemmen

Het provinciebestuur start dit najaar met de opmaak van het Provinciaal Ruimtelijk Uitvoeringsplan (PRUP) 'Kempense Meren II'. Het planningsgebied bevat het Zilvermeer, zijn

[Diensten](#) [Producten](#) [E-loket](#) [Foto's en filmpjes](#) [Stratenplan](#)

Waarmee kunnen we u helpen?

[Lees voor](#)

[INWONERS](#) [ONDERNEMERS](#) [ONZE ORGANISATIE](#) [OVER DESSEL](#) [TOERISME](#)

Home - Inwoners - Wonen en milieu - Bouwen en verbouwen - Ruimtelijke planning - Ruimtelijke uitvoeringsplannen

Ruimtelijke uitvoeringsplannen

Een Ruimtelijk Uitvoeringsplan (RUP) werkt een structuurplan verder uit tot op perceelsniveau en geeft een mogelijke bestemming aan. Visies vanuit het structuurplan worden omgezet naar concrete bestemmingen met

[Contact](#)

Communicatiecentrum voor het geïntegreerd project van oppervlakteberging in Dessel voor het Belgisch laag- en middelactief kortlevend afval ([klik hier voor meer informatie](#))

Provinciaal ruimtelijk uitvoeringsplan

PRUP Afbakening kleinstedelijkgebied Mol ([klik hier voor meer informatie](#))

PRUP Stenehei Fase I ([klik hier voor meer informatie](#))

PRUP Stenehei Fase II ([klik hier voor meer informatie](#))

PRUP Pinken ([klik hier voor meer informatie](#))

PRUP Kempense Meren ([Klik hier voor meer informatie](#))

Gemeentelijk ruimtelijk uitvoeringsplan

RUP Sportcentrum Brasel

Deel deze pagina [Facebook](#) [Twitter](#)

The screenshot shows the Lommel website with the following elements:

- Header:** Lommel PURE ENERGIE logo, navigation links (Contact & openingsuren, Meldingen, Stratenplan, A tot Z), a search bar with 'Trefwoord' and 'Zoek', and social media icons (Facebook, Twitter, YouTube, Instagram).
- Menu:** A horizontal menu with categories: Bestuur, Wonen en Leven, Ondernemen en werken, Vrije tijd, and E-loket.
- Breadcrumbs:** Home > Bestuur > Plannen en studies > Provinciaal ruimtelijk uitvoeringsplan (PRUP) > PRUP 'Kempense Meren II'
- Main Content:**
 - Section Header:** PRUP 'Kempense Meren II'
 - Text:** De provincie Antwerpen start met de opmaak van het Provinciaal Ruimtelijk Uitvoeringsplan (PRUP) 'Kempense Meren II'. Het gebied bevat het Zilvermeer, zijn ruime omgeving en enkele zones in Postel-Zuid. Het domein van het Zilvermeer is nog steeds een gebied waar zandontginning mogelijk is. Om de bestaande recreatie van het Zilvermeer te behouden, zoekt de provincie Antwerpen naar een vervangend gebied voor die zandontginning. Alvorens het nieuwe PRUP uit te werken, is iedereen welkom om over de aanpak suggesties en opmerkingen te geven.
 - Text:** Ben je benieuwd naar de details van het PRUP Kempense Meren? Heb je suggesties,
 - Call to Action Box:** 'Openingsuren & contact' with contact information: Ruimtelijke planning en mobiliteit, Hertog Janplein 1, 3920 Lommel, Tel. 011 399 799 - 011 399 808, planning@lommel.be

The screenshot shows the Retie website with the following elements:

- Header:** RETIE logo, navigation menu (NIEUWS, UIT IN RETIE, E-LOKET, VERENIGINGEN, BEDRIJVEN, LOGIN, STRATENPLAN), search bar (Zoekterm hier invullen), and VAN A TOT Z.
- Left Sidebar:**
 - Over Retie
 - Bestuur en beleid
 - Diensten
 - Leven en Welzijn
 - Bouwen en Wonen
 - Milieu en Natuur
 - Bekendmakingen
 - Openingsuren
 - Contact info: Gemeentebestuur Retie, Markt 1 - 2470 Retie, T 014 38 92 30, E gemeentebestuur@retie.be
 - Disclaimer | © Retie - Lcp nv
- Main Content:**
 - Section Header:** PRUP 'Kempense Meren II': Naar een nieuw evenwicht tussen recreatie, ontginning, landbouw en natuur
 - Image:** Aerial view of a lake and surrounding landscape.
 - Text:** De provincie start met de opmaak van het Provinciaal Ruimtelijk Uitvoeringsplan (PRUP) 'Kempense Meren II'. Het gebied bevat het Zilvermeer, zijn ruime omgeving en enkele zones in Postel-Zuid. Het domein van het Zilvermeer is nog steeds een gebied waar zandontginning mogelijk is. Om de bestaande recreatie van het Zilvermeer te behouden, zoekt de provincie Antwerpen naar een vervangend gebied voor die zandontginning. Op een andere locatie zand ontginnen, leidt onvermijdelijk tot verschuivingen in de nabijgelegen landbouw- en natuurgebieden. In Schansheide blijven de bestaande waterwinning van PIDPA en de natuur- en bospercelen behouden en gevrijwaard van zandontginning. In Postel-Zuid wordt niet alleen een vervangend gebied voor zandontginning voorgesteld maar ook gebieden aangeduid voor de realisatie van Europese Natuur. De provincie Antwerpen zoekt dus naar een nieuw evenwicht tussen recreatie, ontginning, landbouw en natuur. Alvorens het nieuwe PRUP uit te werken, is iedereen welkom om over de aanpak suggesties en opmerkingen te geven. De provincie Antwerpen legt drie documenten voor aan alle geïnteresseerden:
 - List:**
 - de startnota:** beschrijft over welk gebied het PRUP gaat, wat de provincie Antwerpen met het PRUP wil bereiken en welke alternatieven ze onderzoekt.
 - de procesnota:** beschrijft het proces om tot een definitief PRUP te komen namelijk welke overheidsinstanties eraan meewerken, hoe de burgerparticipatie verloopt, wat er gebeurt met de input van burgers
 - de nota landbouw:** beschrijft de huidige landbouwsituatie en geeft een overzicht van alle instrumenten die de overheid kan inzetten om de effecten op

Vlaanderen LNE.BE CONTACTEER ONS

DEPARTEMENT OMGEVING Zoeken ZOEKEN

Milieuvergunningen Erkenningen Milieueffect- rapportage Milieuvorming en -educatie Beleid en regelgeving Me < >

Home > Publieke raadpleging van 11 september 2017 tot en met donderdag 9 november 2017 voor het planningsproces Kempense Meren II

Publieke raadpleging van 11 september 2017 tot en met donderdag 9 november 2017 voor het planningsproces Kempense Meren II

11 september 2017

De deputatie van de provincie Antwerpen heeft besloten om over te gaan tot de openbaarmaking van een startnota, procesnota en nota landbouw in functie van de opmaak van een provinciaal ruimtelijk uitvoeringsplan

Provincie Antwerpen Kempense Meren MENU

PRUP Kempense Meren II

De provincie Antwerpen zoekt met het Provinciaal Uitvoeringsplan (PRUP) Kempense Meren II naar een nieuw evenwicht tussen recreatie, ontginning, landbouw en natuur. Het gebied bevat het Zilvermeer, zijn ruime omgeving en enkele zones in Postel-Zuid.

Naar een nieuw evenwicht tussen recreatie, ontginning, landbouw en natuur

Op het domein van het Zilvermeer is volgens het gewestplan zandontginning mogelijk. Om de recreatie op het Zilvermeer te behouden, zoekt de provincie Antwerpen naar een vervangend gebied voor die zandontginning. Dat leidt tot verschuivingen in de nabijgelegen landbouw- en natuurgebieden. In Schansheide blijven de bestaande waterwinning van PIDPA en de natuur- en bospercelen behouden. Het vervangend gebied voor zandontginning wordt voorgesteld in Postel-Zuid waar ook gebieden aangeduid zijn voor de realisatie van Europese Natuur. De provincie Antwerpen werkt het allemaal uit in het PRUP Kempense Meren.

Deze website maakt gebruik van cookies. [Meer informatie](#)

4. Aanpak en verloop participatiemoment

Het participatiemoment werd georganiseerd in de vorm van een infomarkt in het Ecocentrum De Goren te Mol.

Het brede publiek kon doorlopend tussen 18u en 21u kennismaken met het PRUP en de publieke raadpleging. Bij de start van het bezoek ontving elke bezoeker een flyer met de inhoud van het PRUP en de belangrijkste info over de publieke raadpleging.

PUBLIEKE RAADPLEGING

3 documenten

- 1. startnota**
beschrijft het PRUP (doelstellingen, gebied, te onderzoeken effecten en alternatieven)
- 2. procesnota**
beschrijft het planningsproces om tot een definitief PRUP te komen (welke overheidsinstaties eraan meewerken, hoe de burgerparticipatie verloopt, wat er gebeurt met de input van burgers...)
- 3. nota landbouw**
beschrijft de huidige landbouwsituatie en onderzoekt hoe we de gevolgen voor de landbouw kunnen beperken

Welke reacties kun je doorgeven?

- ontbrekende informatie
- opmerkingen of aanvullingen op de probleemstelling
- opmerkingen of aanvullingen op de onderzoeksvragen en onderzoeksmethoden
- alternatieve gebieden om de doelstellingen te realiseren

Vergeet niet om bij je aanvullingen duidelijk de locatie aan te duiden. (Bijv. als je wateroverlast doorgeeft).
Geef je aanvullingen zo concreet mogelijk door.

Waar vind je de nota's?

- Provinciehuis aan de Singel, Desguinlei 100 in Antwerpen
- Gemeentehuizen van Mol, Dessel, Retie en Lommel
- www.provincieantwerpen.be
- [PRUP Kempense Meren II](mailto:ruimte@provincieantwerpen.be)

Hoe kun je reageren?

- aangeleekende brief aan de deputatie van de provincie Antwerpen, Koningin Elisabethlei 22, 2018 Antwerpen
- e-mail naar ruimte@provincieantwerpen.be
- je brief persoonlijk afgeven op het Provinciehuis aan de Singel (Desguinlei 100, Antwerpen) of op de gemeentehuizen van Mol, Dessel, Retie en Lommel

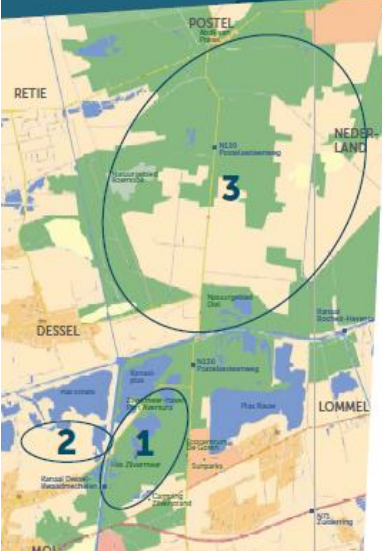
Wanneer kun je reageren?
van 11 september tot en met 9 november 2017

MEER INFO
dienst Ruimtelijke Planning provincie Antwerpen
www.provincieantwerpen.be
PRUP Kempense Meren II
ruimte@provincieantwerpen.be - T 03 240 66 23

PRUP KEMPENSE MEREN II




INHOUD PRUP*



1. HOOFDPOORT
(omgeving Zilvermeer)

- het ontginningsgebied opheffen
- een toeristisch onthaal mogelijk maken (o.a. aanlegplaats voor watertaxi en inrijpunt fietsknooppuntennetwerk)
- watersport uitbreiden
- bestaande kleine haven met herstelwerkplaats voor boten meer toeristische mogelijkheden geven
- de ingang van het Zilvermeer beter bereikbaar maken door de Zilvermeerlaan te verleggen
- het natuurlijke en rustige karakter van de westelijke zone van het Zilvermeer behouden
- de parkings binnen het recreatiegebied optimaliseren en uitbreiden

2. SCHANSHEIDE

- het ontginningsgebied opheffen
- waterwinning en productie van drinkwater behouden
- natuur, landschap en landbouw beschermen

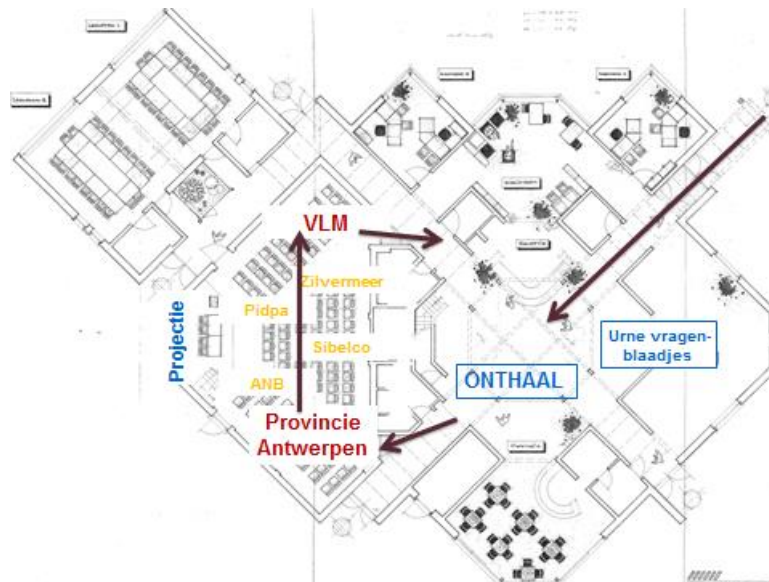
3. MOL POSTEL ZUID

- een vervangend ontginningsgebied aanduiden
- bestemmingen voor natuur en landbouw wijzigen

* PRUP = Provinciaal Ruimtelijk Uitvoeringsplan (bespaar waarvoor je wel of geen vergunningstunt aanvragen)

Verskillende betrokken actoren hadden een eigen infostand (provincie Antwerpen, VLM, ANB, Pidpa, Sibelco en Zilvermeer). De bezoeker werd langs alle infostands begeleid. Bij elke infostand kwamen specifieke aspecten aan bod en kon de bezoeker vragen stellen.

Via invulblaadjes was het mogelijk om vragen te noteren en of contactgegevens achter te laten.



Er was een ruime opkomst voor de infomarkt. Er waren, naar schatting, ongeveer 110 bezoekers, gespreid over de avond.

Onder de bezoekers waren, voor zover zij zich kenbaar gemaakt hebben, eigenaars en gebruikers vanuit de lokale landbouw, vertegenwoordigers van de plaatselijke natuurverenigingen, verschillende eigenaars van percelen in het gebied Schansheide, verschillende eigenaars van percelen in het gebied Postel-zuid, de lokale politiek, lokale pers,...

De infomarkt heeft ook geleid tot berichtgeving in de lokale pers (zie titel 6.)

De vragen die via de invulblaadjes of mondeling werden gesteld, vind je onder hoofdstuk 5.

Infostand Provincie Antwerpen

- initiatiefnemer PRUP Kempense Meren II
- organisator publieke raadpleging en infomarkt
- maakt het PRUP op en is eindverantwoordelijke voor alle onderzoeken
- heeft de goedkeuring van heel wat adviesorganen nodig om tot een definitief PRUP te komen
- werkt daarom samen met o.a. de standhouders op de infomarkt
- neemt eindbeslissingen via de provincieraad (politiek orgaan)

Lutgarde Janssens en Marieke Gruwez van de provincie Antwerpen gaven info over de inhoud van de documenten en de wettelijke procedures.

Infostand AGENTSCHAP NATUUR & BOS

- is een instantie van de Vlaamse overheid
- bewaakt de realisatie van Europese Natuurdoelen (Natura 2000)
- is bij het PRUP Kempense Meren II begaan met de waardevolle natuur in de omgeving, vooral in Mol en Postel-Zuid (Den Diel, Koemook, Harde Putten,...)
- het PRUP Kempense Meren II moet rekening houden met de Europese natuurdoelen. Daarom stelt de provincie Antwerpen voor om bij Koemook en Harde Putten landbouw om te zetten in natuur.

Daniël Josten van het Agentschap voor Natuur en Bos gaf info over Natura 2000 en het belang ervan in de regio.

Infostand pidpa water in beweging

- zorgt in deze regio voor de drinkwaterproductie
- heeft een productiecentrum voor drinkwater en beschermingszones voor de bijhorende grondwaterwinning in het gebied van het PRUP Kempense Meren II (Schansheide).
- door het PRUP krijgt het gebied van die drinkwaterproductie de juiste bestemming.

Hilde Syen en Karel De Mey van Pidpa gaven info over het belang van drinkwaterproductie in Schansheide.

Infostand SIBELCO

- Sibelco is een bedrijf in Vlaanderen dat kwartszand (wit zand) ontgint.
- door ontginningsactiviteiten in deze regio zijn waterplassen ontstaan. Die vervullen ondertussen een rol op gebied van natuur, recreatie, toerisme en watersport.
- het PRUP Kempense Meren II stelt een verschuiving van ontginningsgebieden voor.

Inez Goris en Ibn Delaet van Sibelco gaven info over het maatschappelijk belang van de ontginning van kwartszand.

Infostand VLAAMSE LANDMAATSCHAPPIJ

- is een Vlaams overheidsagentschap
- werkt aan een betere omgevingskwaliteit in de open ruimte en het randstedelijk gebied
- gebruikt daarvoor de instrumenten zoals landinrichting, ruilverkaveling, natuurinrichting en grondenbank
- zoekt op het terrein steeds naar oplossingen op maat
- onderzoekt voor het PRUP Kempense Meren II de mogelijkheden om de gevolgen voor de landbouw in Postel-Zuid te beperken door de inzet van landinrichtingsinstrumenten

Judith Deusings en Chris Van Dessel van de VLM gaven info over de landbouwsituatie in Postel-Zuid en de mogelijkheden van de landinrichtingsinstrumenten om de gevolgen voor landbouw van het PRUP Kempense Meren II te beperken.

Infostand zilvermeer

- is een provinciaal recreatiedomein
- vormt samen met Sunparks en het Zilverstrand de toeristisch-recreatieve hoofdpoot van de regio Kempense Meren
- is het 5de grootste openlucht recreatief terrein van Vlaanderen
- vormt door zijn aanbod aan zwem- en watersportactiviteiten een volwaardig alternatief voor de kust
- het PRUP Kempense Meren II wil de toekomst van het Zilvermeer veilig stellen door de juridische bestemming ontginningsgebied te verschuiven.
- Het PRUP Kempense Meren wil ook de recreatie in de regio versterken

Toon Claes en Nena Agyei van het Zilvermeer gaven info over de maatschappelijke en sociale rol van dit provinciaal recreatiedomein in de regio.

5. Vragen participatiemoment

Op de infomarkt zijn er door de bezoekers heel wat vragen gesteld. Een limitatieve opsomming is niet mogelijk, maar onderstaande vragen geven zeer goed weer welke punten of thema's er aan bod zijn gekomen.

Deze vragen zullen samen bekeken worden met de reacties uit de publieke consultatie.

Het antwoord op heel wat vragen vind je terug in de startnota of zal bijkomend uitgewerkt worden in de scopingnota en vervolgens het (ontwerp) plan-MER, de toelichtingsnota van het (voor-ontwerp) RUP en de (ontwerp) inrichtingsnota.

Vragen over het plan:

- Op welke basis zijn de lijnen (puzzelstukken,...)/afbakening van de verschillende plangebieden gebeurd?
- Wie heeft deze afbakeningen vastgelegd?
- Welke lijnen staan er vast en welke niet? Kunnen die lijnen nog wijzigen?
- Wat is de betekenis van de stippellijn op de kaart van Postel-Zuid?
- Wanneer wordt dit plan uitgevoerd op het terrein? Wanneer verandert er effectief iets?
- Wat is eigenlijk de aanleiding van dit RUP?
- Worden er woningen onteigend?

Vragen met betrekking tot eigendommen:

- Gaat de provincie gronden onteigenen in Postel-Zuid?
- Hoeveel is de waarde van bosgrond op dit ogenblik in Postel?
- Hoeveel is de waarde van landbouwgrond op dit ogenblik in Postel?
- Wat gebeurt er als de eigenaar van de grond niet akkoord is om bos om te zetten naar landbouw?
- Wordt de eigenaar van bosgrond dat omgezet wordt naar landbouw verplicht om met een bepaalde landbouwer samen te werken?
- Wordt de pachtwetgeving dan van toepassing?
- Krijgen eigenaars een vergoeding als de grond vermindert van waarde?
- Kan de provincie of Vlaamse overheid dwingende instrumenten inzetten om dit PRUP op terrein te realiseren?

Vragen Zilvermeer

- Wat gaat er gebeuren met het Zilvermeer?
- Verandert er door het PRUP iets voor de mensen die op dit ogenblik een caravan hebben op de camping van het Zilvermeer?
- Gaat er iets gebeuren met de stortput naast het Zilvermeer?

Vragen landbouw:

- Waarom kan het Zilvermeer zich niet verplaatsen?
- Waarom kan de zandontginning niet in Limburg?
- Hoe gaat men de landbouwers vergoeden?

- Er moeten eerst oplossingen zijn voor de landbouw voor dit allemaal wordt goedgekeurd? Wie en wanneer wordt dit beslist?
- Waarom kan er ontginning in herbevestigd agrarisch gebied?
- Als er toch een ontginningsplas moet komen in Postel-Zuid kan er dan ook geen industriegebied komen op de omliggende percelen (in functie van waardetoeename van de landbouwgronden)?
- Als er toch een ontginningsplas moet komen in Postel-Zuid kan er dan ook geen woongebied komen op de omliggende percelen (in functie van waardetoeename van de landbouwgronden)?
- Stelt de landbouw niet evenveel mensen te werk als het Zilvermeer?
- Wanneer is de afbakening van het habitatgebied rond Koemook vastgelegd?
- Waarom ligt de afbakening van het habitatgebied juist daar? Op welke basis is deze lijn vastgelegd? Wie heeft dat bepaald?
- Waarom is er ontginningsgebied bijgekomen ten opzichte van een vorige versie?
- Op welke termijn gaat er ontgonnen worden?

Persartikel Bedenkingen vanuit de landbouw en hun doelstellingen.

Provinciaal Ruimtelijk Uitvoeringsplan (PRUP) Kempense Meren II

- 1) De uitbreiding van natuur en zandwinning gaan ten koste van landbouwgronden.
- 2) 15 landbouwbedrijven , waarvan er 4 gevestigd zijn in dit gebied verstrekken 50 vaste jobs en 50 seizoen jobs.
- 3) In de toelevering van deze bedrijven werken evenveel mensen wiens job op het spel komen.
- 4) Het uitzicht van Postel zal drastisch veranderen na deze ingrepen.
- 5) Tussen de 200 en 250 ha landbouwgrond moet verdwijnen en er zal op termijn slechts 73 ha landbouwgrond bij komen.
- 6) Instanties verschuilen zich achter de term ; Europa heeft ons dit opgelegd.
- 7) Waarom wordt één privébedrijf dat landbouw en natuur omzet in water prioritair aan 15 bedrijven die voedsel produceren.
- 8) Waarom zijn er nog geen concrete voorstellen naar de betreffende bedrijven gebeurd, enkel inventarisatie.
- 9) Men wil de Koemook uitbreiden doch men kan nu de honderden everzwijnen nog niet intomen. Deze vernielen zowel natuur als gans de omgeving.
- 10) De waarde van de bedoelde landbouwgronden zal enorm in waarde dalen.

Doelstellingen vanuit de landbouw

- Huiskavels moeten met 150% evenwaardige grond verzilverd worden.
- Landbouwgronden grenzend aan uitbreiding van natuurgebied moeten met Ursus-draad afgerasterd worden tegen overmatig groot wild.
- Er mag geen enkel plan goedgekeurd worden vooraleer er een overeenkomst is met de getroffen landbouwers.
- De minder waarde van de aangrenzende landbouwgronden moet gecompenseerd worden.

Artikel overhandigt door een aantal betrokken landbouwers op de infomarkt

Vragen over Schansheide:

- Wat gaat er juist veranderen in Schansheide?
- Wat wil dit zeggen dat ontginningsgebied wordt opgeheven? Kan Sibelco daar in de toekomst nog ontginnen?
- Wat betekent landbouwgebied met natuurverweving?
- Mogen de bestaande houtkanten gekapt worden? (onderhoudswerken)
- Mogen we aardappelen telen in Schansheide?
- Mogen we bemesten op landbouwpercelen in Schansheide?
- Gaat Pidpa nog uitbreiden in Schansheide?
- Gaat Pidpa ons onteigenen? Gaat Pidpa nog gronden aankopen?
- Gaat Sibelco nog gronden kopen in Schansheide?
- Gaat de drinkwaterwinning van Pidpa in Schansheide effecten ondervinden van de nieuwe zandontginning in Postel?

- Het is belangrijk dat het typische beemdenlandschap in Schansheide wordt bewaard en gevrijwaard blijft van ontginningen.
- Waar heeft Pidpa nog waterwinningen?
- Hoe is de geologie van het gebied?
- Kan Pidpa het water van de ontginningsplassen niet gebruiken voor drinkwater?
- Wil dat zeggen dat onze grond in waarde vermindert?
- Worden we daarvoor gecompenseerd?
- Kunnen we nog jagen in het gebied als het de bestemming natuur krijgt?

Vragen ontginningen

- Wat betaalt Sibelco aan de gemeente/provincie om zand te mogen ontginnen en fluctueert dit bedrag in functie van de marktprijzen?
- Waarvoor wordt het zand gebruikt?
- Waarom is het aangeduide ontginningsgebied in het PRUP zo interessant?
- Wanneer zal de eerste ontginning actief zijn?
- Worden de bossen gecompenseerd of verdwijnen ze gewoon?
- Sibelco heeft de plas Rauw gekregen als compensatie voor het Zilvermeer. Waarom moet er dan nu nog eens naar een vervangend ontginningsgebied gezocht worden?

6. Pers en foto's

Naar aanleiding van de infomarkt zijn er verschillende berichten geweest in de pers. Een limitatieve opname is niet mogelijk, maar onderstaande berichten geven zeer goed weer welke punten of thema's er in de pers aan bod zijn gekomen.

Persbericht
Provincie Antwerpen

14 | 09 | 2017

Burgers krijgen voor het eerst inspraak vanaf de start van een Ruimtelijk Uitvoeringsplan

Naar een nieuw evenwicht tussen natuur, recreatie, landbouw en ontginning in Mol

De provincie Antwerpen zoekt in delen van Mol en Postel-Zuid naar een nieuw evenwicht tussen natuur, recreatie, landbouw en ontginning. "We doen dat met een Provinciaal Ruimtelijk Uitvoeringsplan (PRUP). Voor dat PRUP Kempense Meren II organiseren we nu al een inspraakmoment voor de buurtbewoners. Het is de eerste keer in Vlaanderen dat inspraak zo vroeg in het proces georganiseerd wordt" legt Bruno Peeters, gedeputeerde voor Toerisme, Recreatie en Groendomeinen uit.

Het domein van het Zilvermeer is volgens het gewestplan nog steeds gelegen in een gebied waar zandontginning mogelijk is. Om de bestaande recreatie op het Zilvermeer te behouden, zoekt de provincie Antwerpen naar een alternatief gebied voor zandontginning. Tegelijkertijd wil ze de waterwinning van PIDPA ter hoogte van de Diepestraat behouden en de landbouw, de natuur- en de bospercelen in Schansheide bestendigen. Daarnaast wil ze ook gebieden voor toekomstige natuur voorzien en onderzoeken of ze bos kan omzetten naar landbouw. Het PRUP Kempense Meren II zal dus een nieuw gebied voor zandontginning aanduiden en tegelijkertijd de landbouw, de natuur en de recreatie veilig stellen.

Drie deelgebieden

Het PRUP Kempense Meren II is een coördinatieopdracht van de gouverneur en gaat uit van 3 deelgebieden: Hoofdpoort (omgeving Zilvermeer), Schansheide en Postel-Zuid. "In Hoofdpoort willen we het huidige ontginningsgebied opheffen en het toerisme en de recreatie versterken" legt gedeputeerde Peeters uit. "In Schansheide willen we het zandontginningsgebied ook opheffen maar de waterwinning van PIDPA behouden. Ook zullen we de natuur en de landbouw in het gebied beschermen. In Postel-Zuid zoeken we tenslotte naar een vervangend gebied voor zandontginning en duiden we gebieden

aan voor toekomstige natuur en landbouw.”



Luchtfoto gebied PRUP Kempense Meren II - Copyright: provincie Antwerpen

Nieuwe PRUP-procedure

Tot nu toe werd een PRUP aan het publiek voorgelegd als het al zeer ver was uitgewerkt. Dat gebeurde via het openbaar onderzoek van het ontwerp-PRUP. Volgens een nieuw Vlaams decreet moeten nieuwe PRUP's vanaf nu starten met een publieke raadpleging. Zo krijgt de burger vanaf het begin inspraak in de planningsprocessen. Het PRUP Kempense Meren II is het eerste PRUP in Vlaanderen dat volgens de nieuwe procedure verloopt. Luk Lemmens, gedeputeerde voor Ruimtelijke Ordening verduidelijkt: *"We hopen via de publieke raadpleging PRUP Kempense Meren II reacties te ontvangen zoals: ontbrekende informatie, aanvullingen op de probleemstelling, alternatieve gebieden om de doelstellingen te realiseren of bedenkingen bij de onderzoeksvragen en -methoden. We lanceren een warme oproep aan de burgers, vooral diegenen die de regio goed kennen, om de nota's in te kijken."* De provincie Antwerpen organiseerde gisteren, woensdag 13 september, in Mol een infomarkt over het PRUP Kempense Meren II. 110 eigenaars, omwonenden en geïnteresseerden vonden er informatie over het plangebied en de publieke raadpleging.

Interesse?

De publieke raadpleging loopt nog tot en met 9 november 2017. Je vindt alle informatie op www.provincieantwerpen.be (zoek op PRUP Kempense Meren II of [klik hier](#)). Je kunt de betrokken nota's ook gaan inkijken op het provinciehuis in Antwerpen en in de gemeentehuizen van Mol, Dessel, Retie en Lommel.



*110 geïnteresseerden bezochten de infomarkt over de publieke raadpleging
Copyright: provincie Antwerpen*

PERSINFO & INTERVIEWS

Beleidsverantwoordelijke:

Bruno Peeters, N-VA, gedeputeerde bevoegd voor Toerisme, Recreatie en Groendomeinen

Luk Lemmens, N-VA, gedeputeerde bevoegd voor Ruimtelijke Ordening

Perscontact:

Willem Migom, T 03 240 51 97, M 0494 75 32 22,
E willem.migom@provincieantwerpen.be

Mol

“Het Zilvermeer is uniek, maar wij willen niet de dupe zijn”

Landbouwers zijn bezorgd over PRUP Kempense Meren II

De Provincie Antwerpen wil met een nieuw PRUP een oplossing uitwerken voor het Zilvermeer en de zandontginning in Mol. De landbouwers in Postel vrezen dat zij en hun landbouwgronden het kind van de rekening worden.

• Het Zilvermeer, de grootste toeristische trekpleister van de Kempen, is op dit moment nog steeds ingekleurd als zandontginningsgebied. De provincie Antwerpen wil die zone definitief omvormen tot recreatiegebied met het provinciaal ruimtelijk uitvoeringsplan (PRUP) Kempense Meren II. Dat plan moet ook nog een ander zandontginningsgebied in Sluis omvormen tot een gebied voor landbouw en natuur. Als compensatie wordt in Postel een nieuw gebied voor zandontginning aangeduid.

Verdwijnen landbouwgrond

De landbouwers in Postel zijn vooral bezorgd over dat laatste onderdeel, want zij verliezen hierdoor landbouwgrond. “Volgens deze plannen verdwijnt tussen de 200 en 250 hectare landbouwgrond, terwijl er op termijn slechts 73 hectare bijkomt”, zegt landbouwer Marc Van den Borne. “In Postel zijn vijftien landbouwbedrijven actief, waarvan er vier in het gebied zijn gevestigd. Samen verstrekken we vijftig vaste jobs en minstens evenveel plaatsen voor seizoensar-



Bezorgde landbouwers kwamen met hun tractoren afgezakkt naar het infomoment bij ecocentrum De Goren. FOTO TOMMY MAES

beid. Het Zilvermeer is uniek en mag van ons zeker blijven voortbestaan, maar we willen er ook niet de dupe van zijn. Waarom wordt één privébedrijf dat landbouw en natuur omzet in water, prioritair beschouwd aan vijftien bedrijven die voedsel produceren.”

Ook collega-landbouwer Jos Franken van Franken Agro is ongerust over de stand van zaken. “Wij zijn een landbouwonderneming van 220 à 230 hectare groot. Mijn vader heeft ons fami-

liebedrijf 69 jaar geleden vanuit het niets opgebouwd. Je kunt niet verwachten dat ik dat weggeef op een presenteerblaadje. Deze plannen hebben wel zware gevolgen voor onze broodwinning en ons leven”, zegt hij.

Lange termijn

Volgens Mark Stulens van zandontginningsbedrijf Sibelco hoeft het PRUP zeker niet het einde te betekenen van de landbouw in Postel. “Natuurlijk willen we dat de toekomst van onze zandont-

ginning in de regio gegarandeerd blijft”, vertelt hij. “Daarom zijn we zeker bereid om mee te zoeken naar een oplossing. We zijn zelf al eigenaar van een groot deel van de Postelse gronden waarover het gaat. Het is ook zeker niet de bedoeling om die gebieden meteen te gebruiken zodra het PRUP over enkele jaren is goedgekeurd. We denken gewoon op de lange termijn.”

De Provincie Antwerpen wil in ieder geval het hele verhaal tot een goed einde brengen. “Met



JOS FRANKEN

Postelse landbouwer

“Mijn vader heeft ons familiebedrijf 69 jaar geleden vanuit het niets opgebouwd. Je kunt niet verwachten dat ik dat weggeef op een presenteerblaadje.”

het PRUP willen we niet alleen de bestaande recreatie in het Zilvermeer veiligstellen, maar ook een nieuw evenwicht zoeken tussen recreatie, ontginning, landbouw en natuur”, vertellen gedeputeerde Bruno Peeters (N-VA) en Marieke Gruwez van de dienst Gebiedsgericht Beleid. “Zo willen we de impact op de landbouw beperken met flankerende maatregelen. De Vlaamse Landmaatschappij zoekt naar de beste oplossingen voor de landbouwbedrijven.”

Sneller inspraak

Kempense Meren II is ook het eerste PRUP waarbij burgers al vroeger worden betrokken bij de uitwerking. “Vroeger was dat pas wanneer de plannen al zo goed als klaar zijn. Nu kunnen burgers al vroeger mee helpen zoeken naar oplossingen”, zegt Bruno Peeters. “Het is een complex verhaal en het wordt een hele uitdaging om alles tot een goed einde te brengen. Maar het moet zeker lukken.” Tot en met 9 november kan iedereen de documenten van het PRUP inkijken in de gemeentehuizen van Mol, Dessel, Retie en Lommel, het provinciehuis of www.provincieantwerpen.be en zelf suggesties doen.

TOMMY MAES



Rauwse Klap heeft 7 nieuwe foto's toegevoegd.




2 uur · 🌐

Wordt Postel de Mont Saint Michel (je weet wel, die abdij in het water in Normandië) van de Kempen.

Gisteren werd door de provincie een nieuw PRUP voorgesteld aan het publiek in het Ecocentrum. Op een goed onderbouwde tentoonstelling met de betrokken partners werd het project voorgesteld. Spijtig dat deze presentatie enkel maar tijdens de voorstelling te zien was. Een paar dagen meer (publieke inspraakperiode) om de zaken rustig te kunnen bekijken had beter geweest. Het wordt de grootste ingreep in het landschap sinds de kolonisatie van het gebied in 1845. De landbouwers van Postel kwamen in stijl kennis nemen van de plannen en zitten met heel wat bekommernissen en vragen. Nieuw in dit verhaal is dat de burger van bij het begin betrokken wordt bij het ontwerpen van deze plannen. Hoe dit kan gebeuren laten we via dit kanaal nog weten. Het wordt een hele kluit om het dossier te bestuderen maar volgen het zeker op.









7. Wat gebeurt er met dit verslag?

Het verslag is publiek beschikbaar op de website van de provincie Antwerpen (www.provincieantwerpen.be - zoekwoord PRUP Kempense Meren II).

Op basis van al deze informatie wordt de startnota omgevormd tot een scopingnota waarin de te onderzoeken ruimtelijke aspecten, de effectbeoordelingen die moeten worden uitgevoerd en de methode ervan worden vastgesteld. Het planteam maakt op basis van de adviezen, inspraakreacties en het verslag van het participatiemoment de scopingnota op. De dienst bevoegd voor milieueffectrapportage maakt deel uit van het planteam en zorgt op deze wijze voor een continue kwaliteitsbeoordeling van het op te maken plan-MER. De bevoegde dienst voor milieueffectrapportage gebruikt deze informatie om in deze fase een kwaliteitsbeoordeling door te voeren over de inhoudsafbakening van het op te maken planmilieueffectrapport. Die kwaliteitsbeoordeling wordt geïntegreerd in de scopingnota.

De meest voorkomende vragen worden beantwoord in een FAQ-lijst, die samen met de scopingnota terug te vinden zal zijn op www.provincieantwerpen.be (zoek op PRUP Kempense Meren II).